添　付　図　面

仕様書番号　　御建土第８維－７号

工　事　名　　交通安全施設維持補修工事

位置図

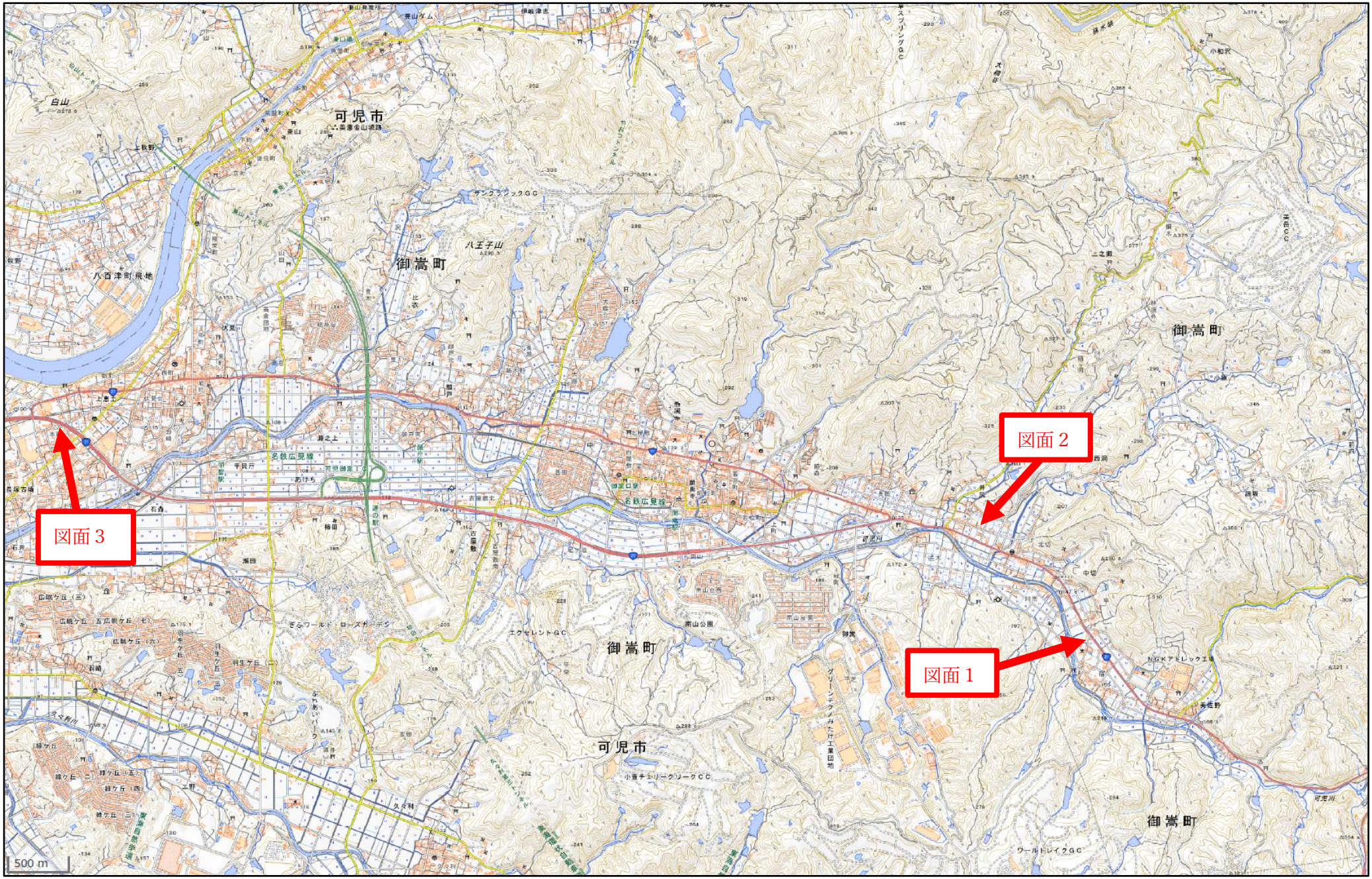

平面図

S=1:500

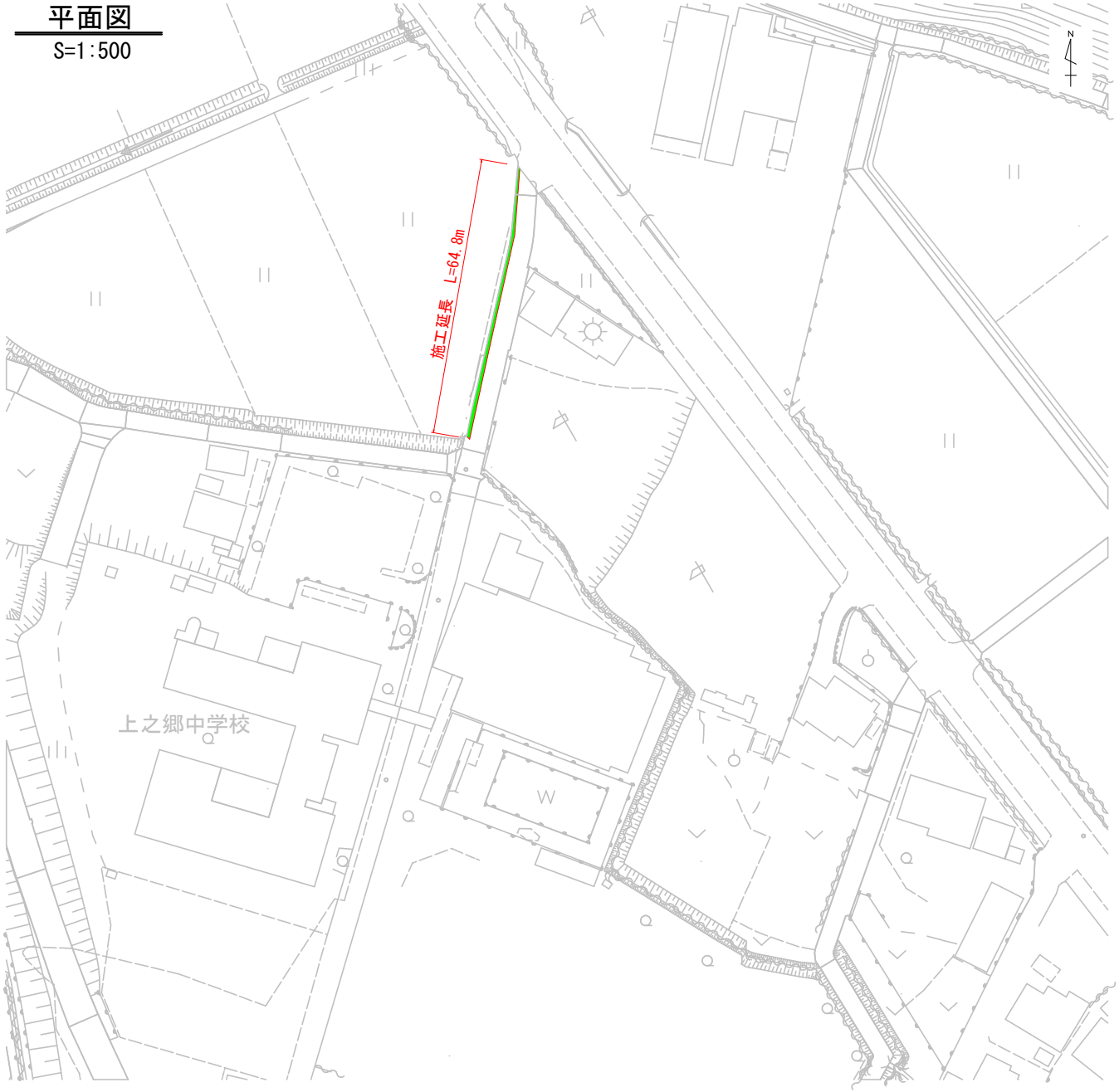

舗装工

・カラー舗装工（緑）　A=43.22m2

工事名	御建土第8維-7号　交通安全施設維持補修工事		
図面名	平面図		
施工箇所	可児郡御嵩町宿地内		
尺　度	図 示	図面番号	1
会社名			
事務所名	御嵩町役場		

平面図

S=1:1000

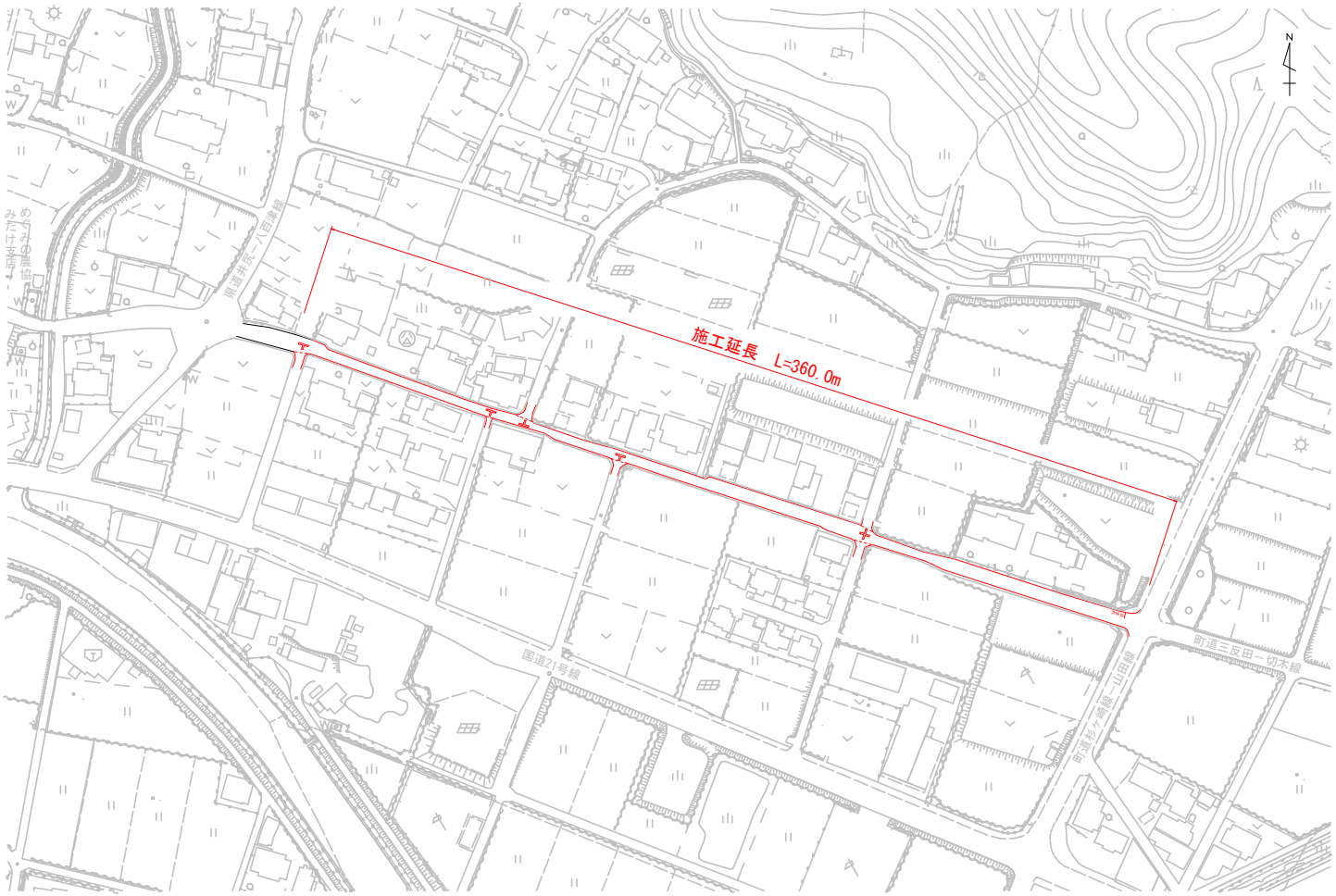

区画線工

・実線（白） W=15cm L=737.2m

実線（白） W=45cm L=2.72m

・破線（白） W=15cm L=20.0m

・十字

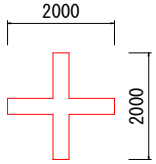

実線 白

W=30cm L=3.7m

L=3.7m×1箇所=3.7m

・T字

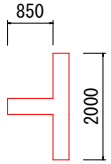

実線 白

W=30cm L=2.85m

L=2.85m×4箇所=11.4m

・文字

実線 白

W=15cm換算 L=18.64m

L=18.64m×1箇所=18.64m

止まれ

工事名	御建土第8維-7号 交通安全施設維持補修工事		
図面名	平面図		
施工箇所	可児郡御嵩町井尻地内		
尺 度	図 示	図面番号	2
会社名			
事務所名	御嵩町役場		

平面図

S=1:1000

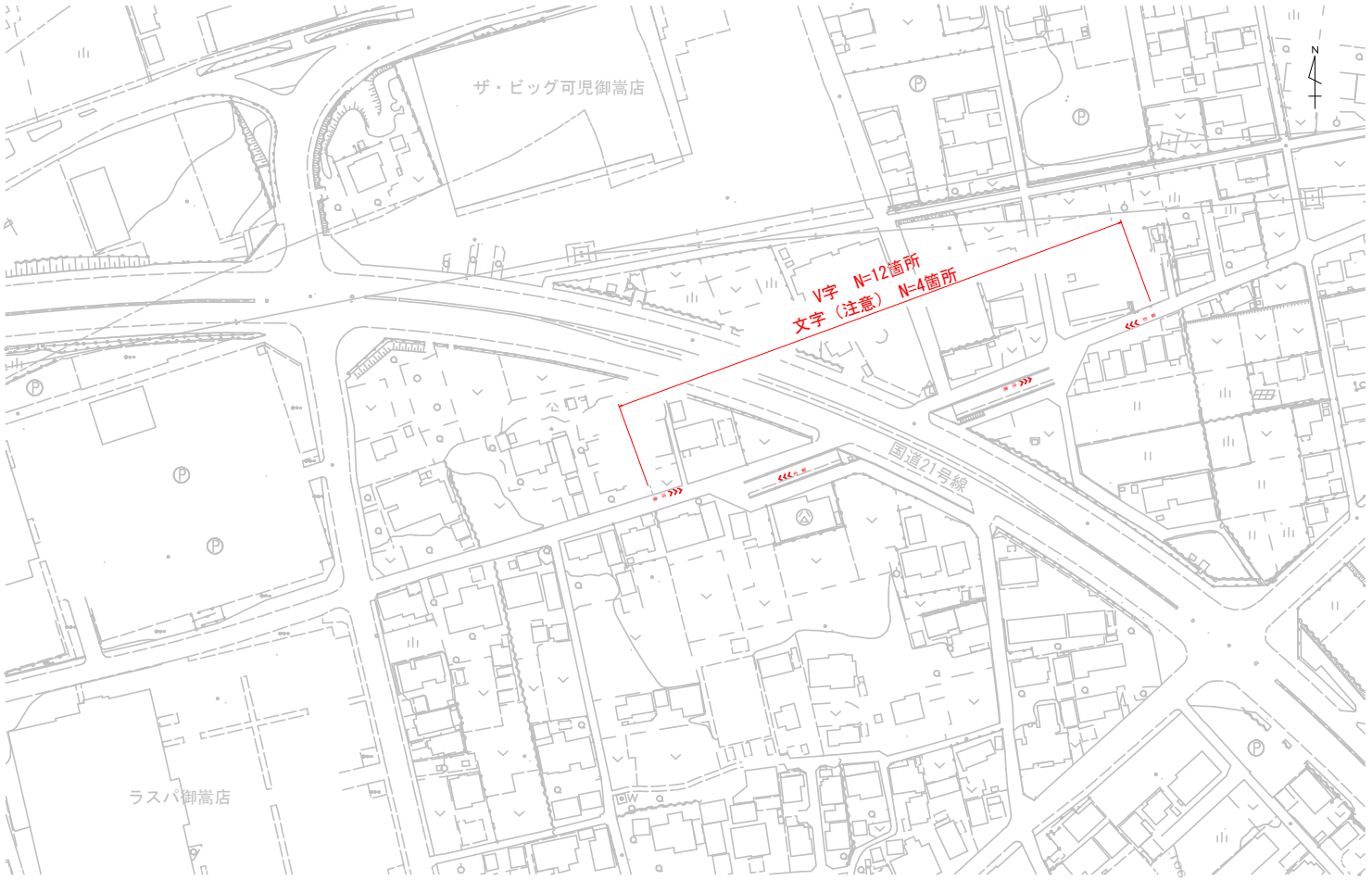

区画線工

・V字

実線　白

W=30cm　L=2.0m

L=2.0m×12箇所=24.0m



・文字

実線　白

W=15cm換算　L=6.1m

L=6.1m×4箇所=24.4m

注意

工事名	御建土第8維-7号　交通安全施設維持補修工事		
図面名	平面図		
施工箇所	可児郡御嵩町上恵土地内		
尺　度	図 示	図面番号	3
会社名			
事務所名	御嵩町役場		