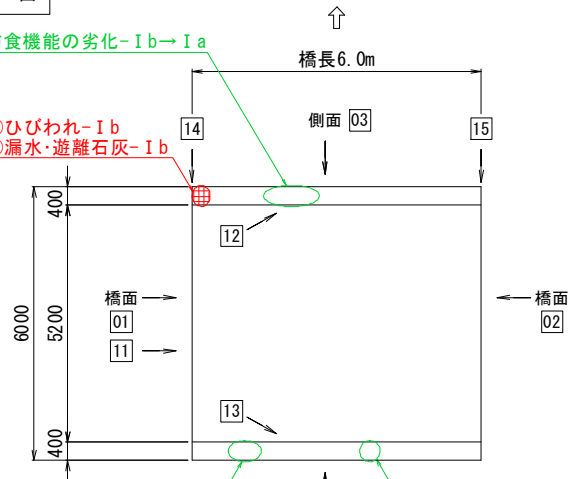


路面

防護柵 ⑤防食機能の劣化-I b→I a  
写真-003

地覆 ⑥ひびわれ-I b  
⑧漏水・遊離石灰-I b  
写真-001



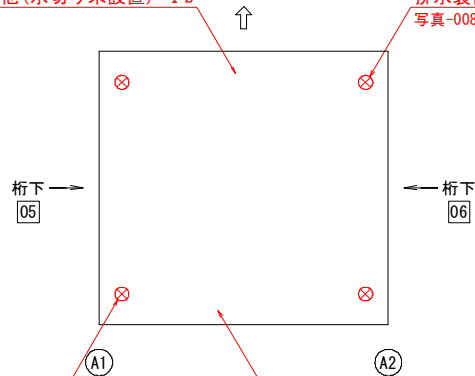
防護柵 ⑤防食機能の劣化-I b→I a  
⑨変形・欠損-I b→I a  
写真-002

防護柵 ⑤防食機能の劣化-I b→I a  
写真-004

上部工下面

床版 ⑦その他(水切り未設置)-I b  
写真-006

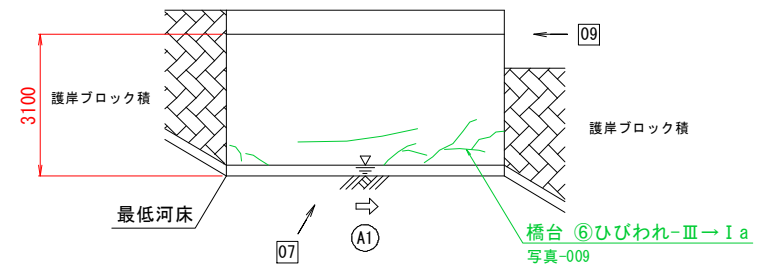
排水装置 ⑦その他(長さ不足)-I b  
写真-008



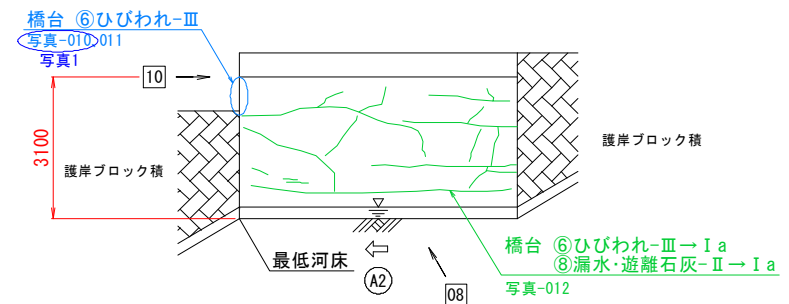
排水装置 ⑦その他(長さ不足)-I b  
写真-005

床版 ⑦その他(水切り未設置)-I b  
写真-007

A1橋台



A2橋台



凡 例	
■	損 傷
■	進行した損傷
■	補修された損傷

調査日 R6.10.3

橋 梁 名	藤之木2号橋
形 式	(R C)中実床版橋
健 全 性	Ⅲ
橋 長 (m)	6.0
幅 員 (m)	6.0

■同じ損傷が多い場合の旗上げ略記の凡例	
—	ひびわれ
○	剥離
⊗	排水管の長さ不足
●	漏水
⊞	遊離石灰

## 損傷写真



001 地覆01



002 防護柵02



003 防護柵01



004 防護柵02



005 排水管0201



006 床版01



007 床版01



008 排水管0102



009 橋台A1



010 橋台A2(遠景)



011 橋台A2(近景)



012 橋台A2



## 状況写真台帳



01 A1から



02 A2から



03 下流面



04 上流面



05 桁下面A1から



06 桁下面A2から



07 下部工A1



08 下部工A2



09 支承A1(ゴム)



10 支承A2(ゴム)



11 路面



12 防護柵・地覆(下流側)

## 状況写真台帳



13 防護柵・地覆(上流側)



14 伸縮装置A1



15 伸縮装置A2