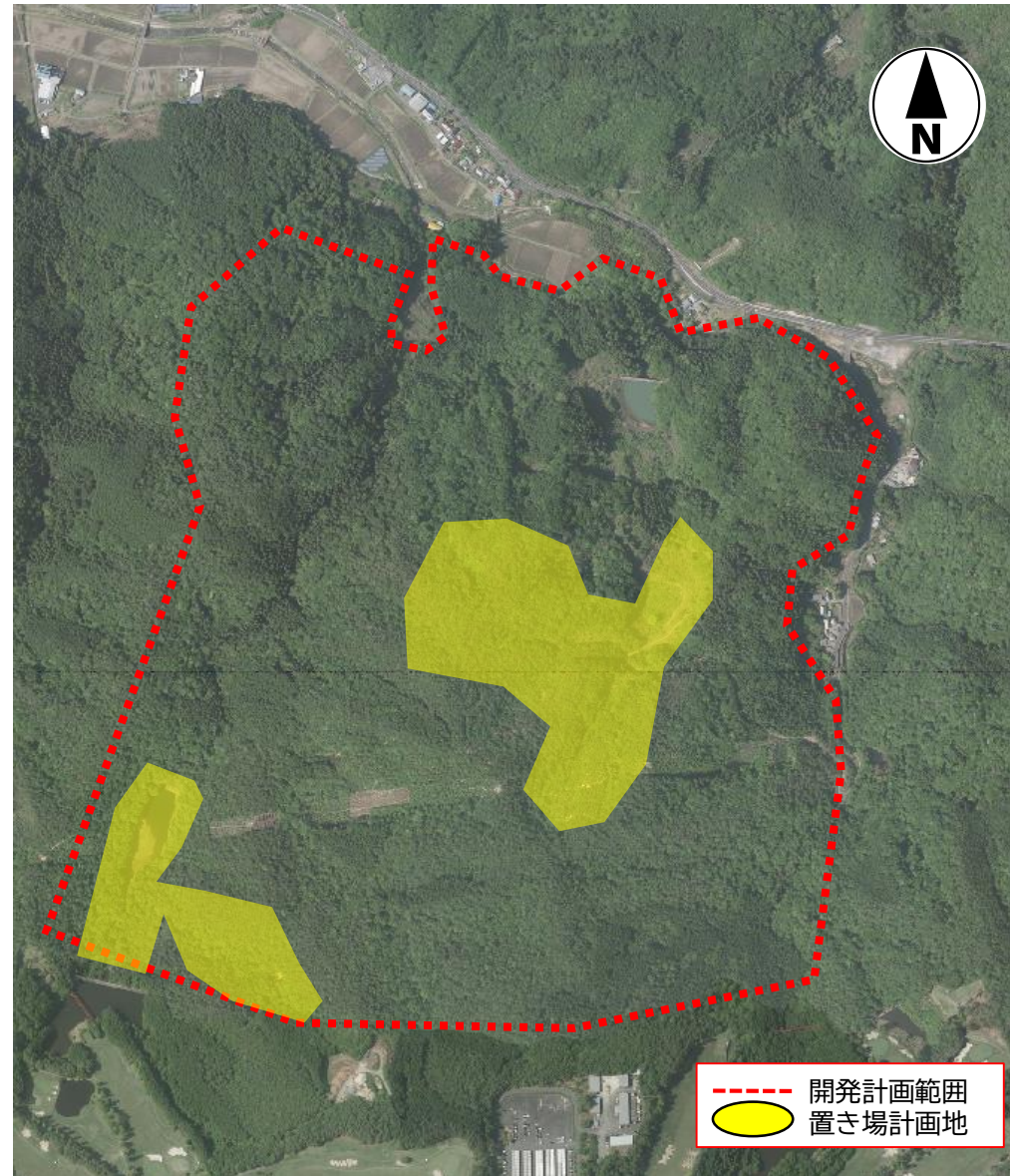


# (仮称) ミサノカントリークラブ開発計画の概要 (1)

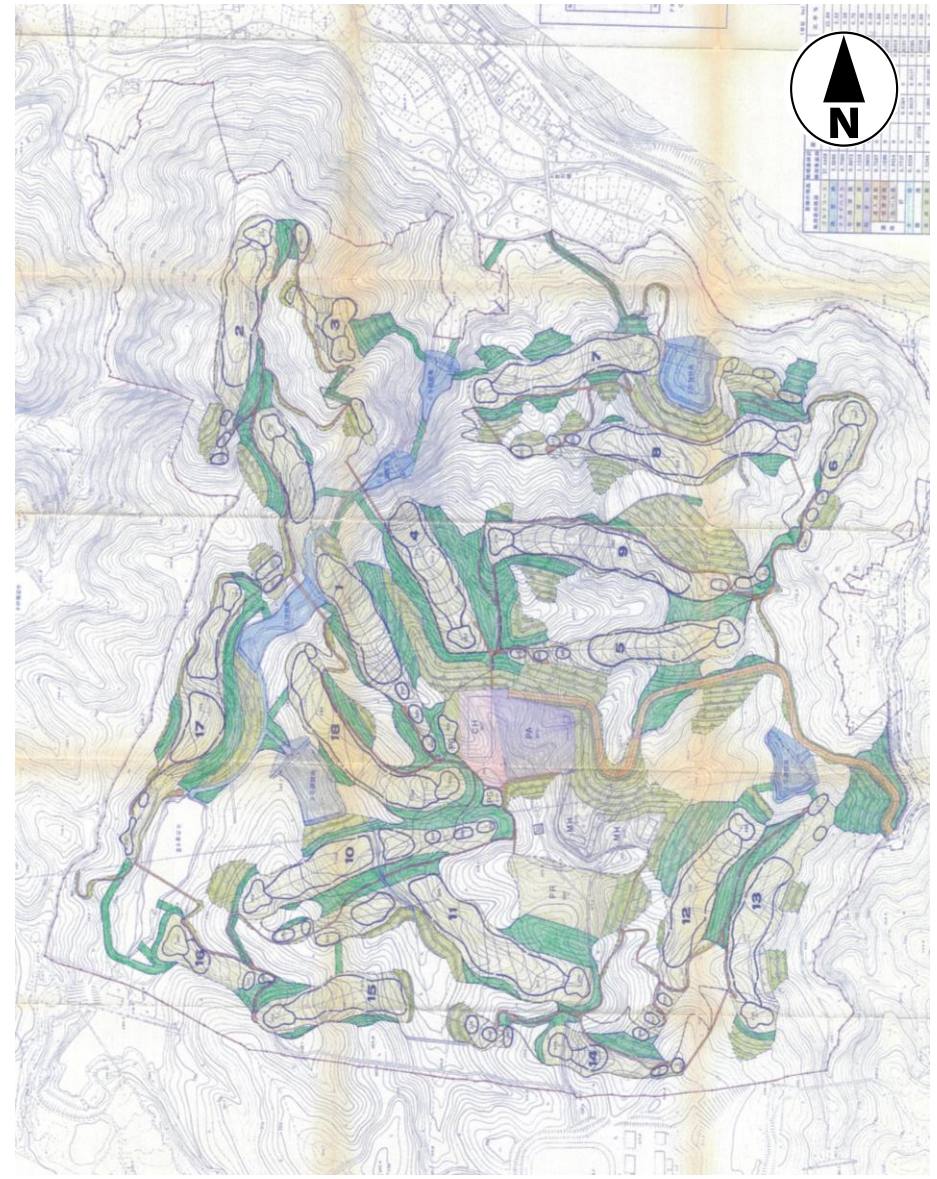
時 期	内 容
平成 4年 10月	都市計画法による開発行為許可 ※計195筆、約120ha (実測) の開発計画
平成 6年 6月	工事着手
平成 13年 7月	工事中止 ※業績の状況により事業継続を断念
平成 16年 9月	撤退工事着手
平成 17年 4月	撤退工事完了
平成 19年 3月	開発工事の廃止届

# (仮称) ミサノカントリークラブ開発計画の概要 (2)

【H30.4航空写真】




【土地利用計画平面図】 ※開発申請時



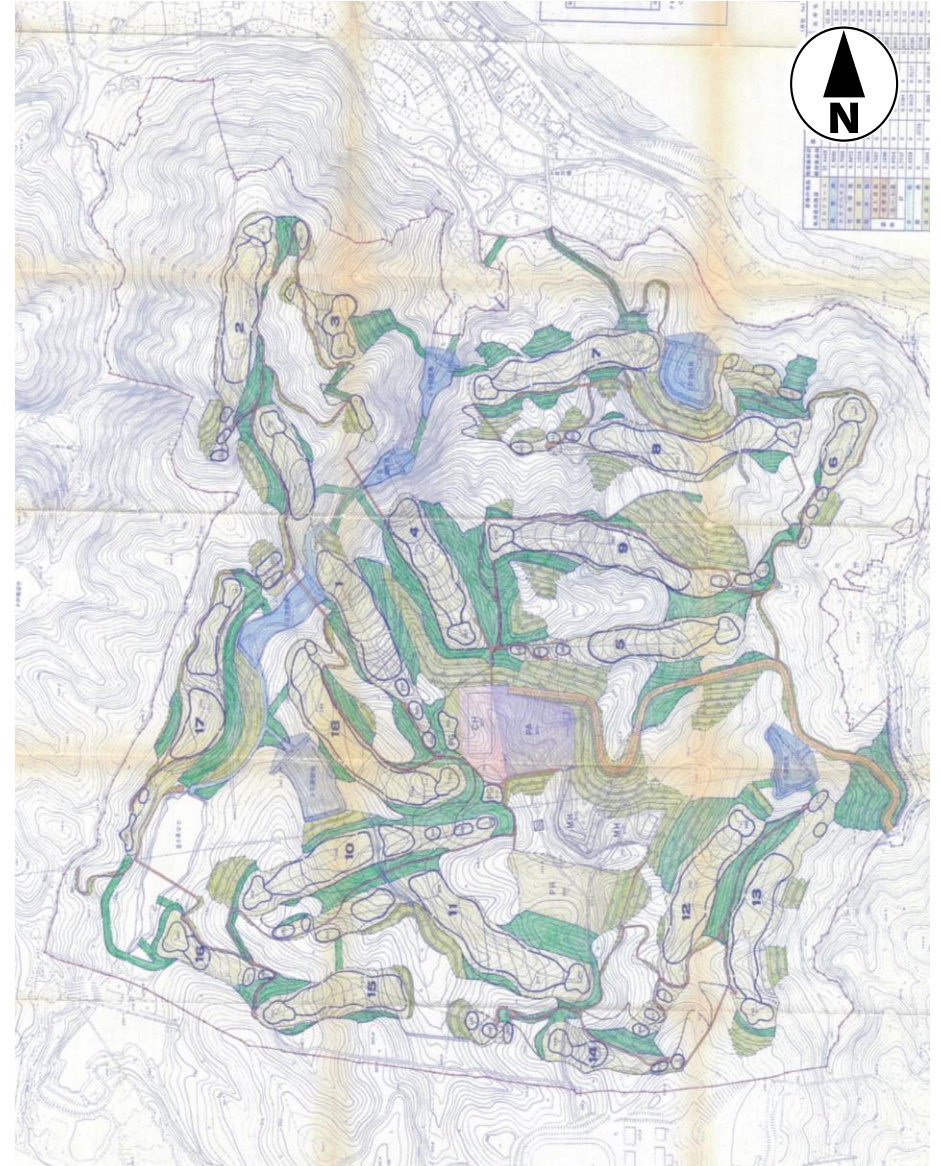


# (仮称) ミサノカントリークラブ開発計画の概要 (3)

【土量配分図】 ※開発申請時



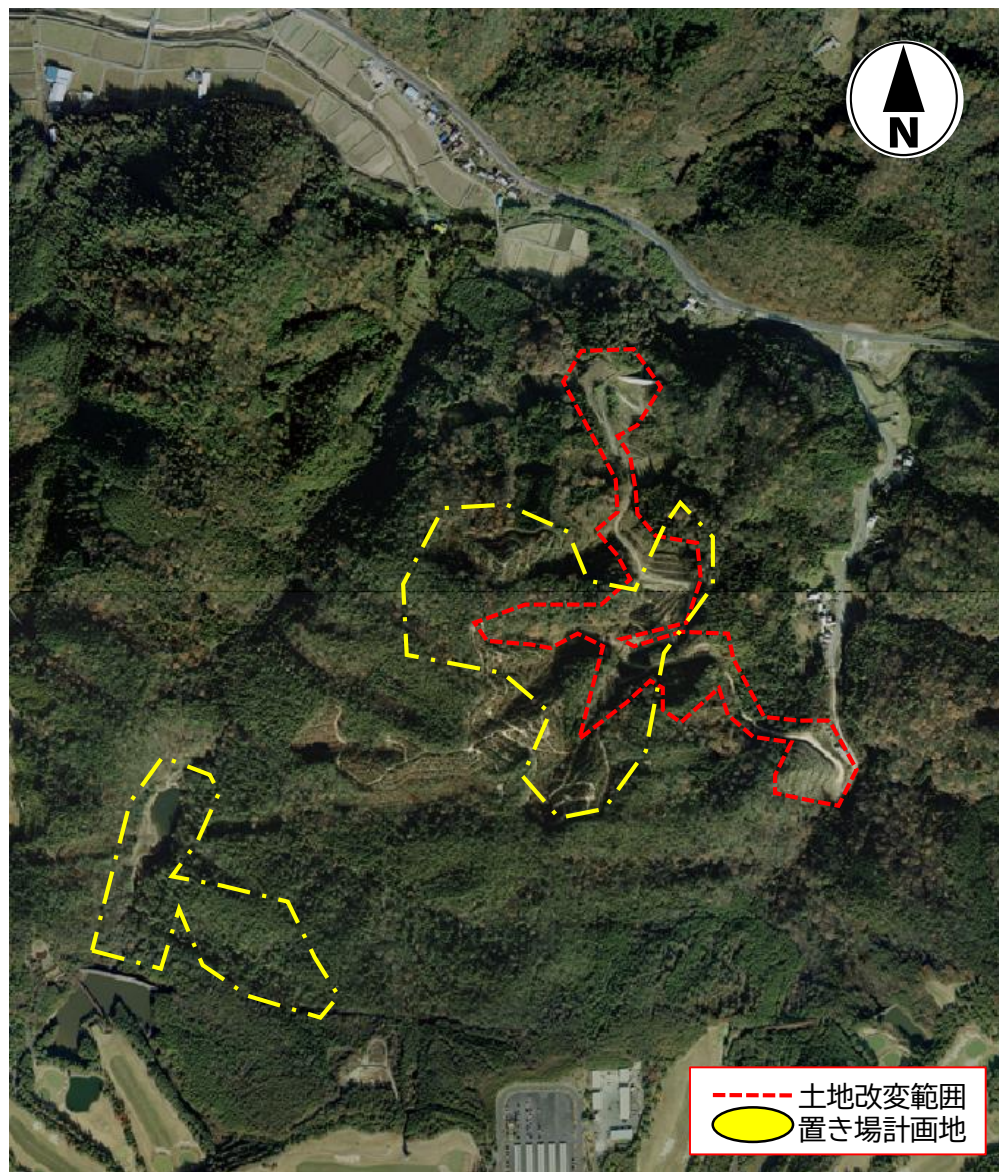
【土地利用計画平面図】 ※開発申請時



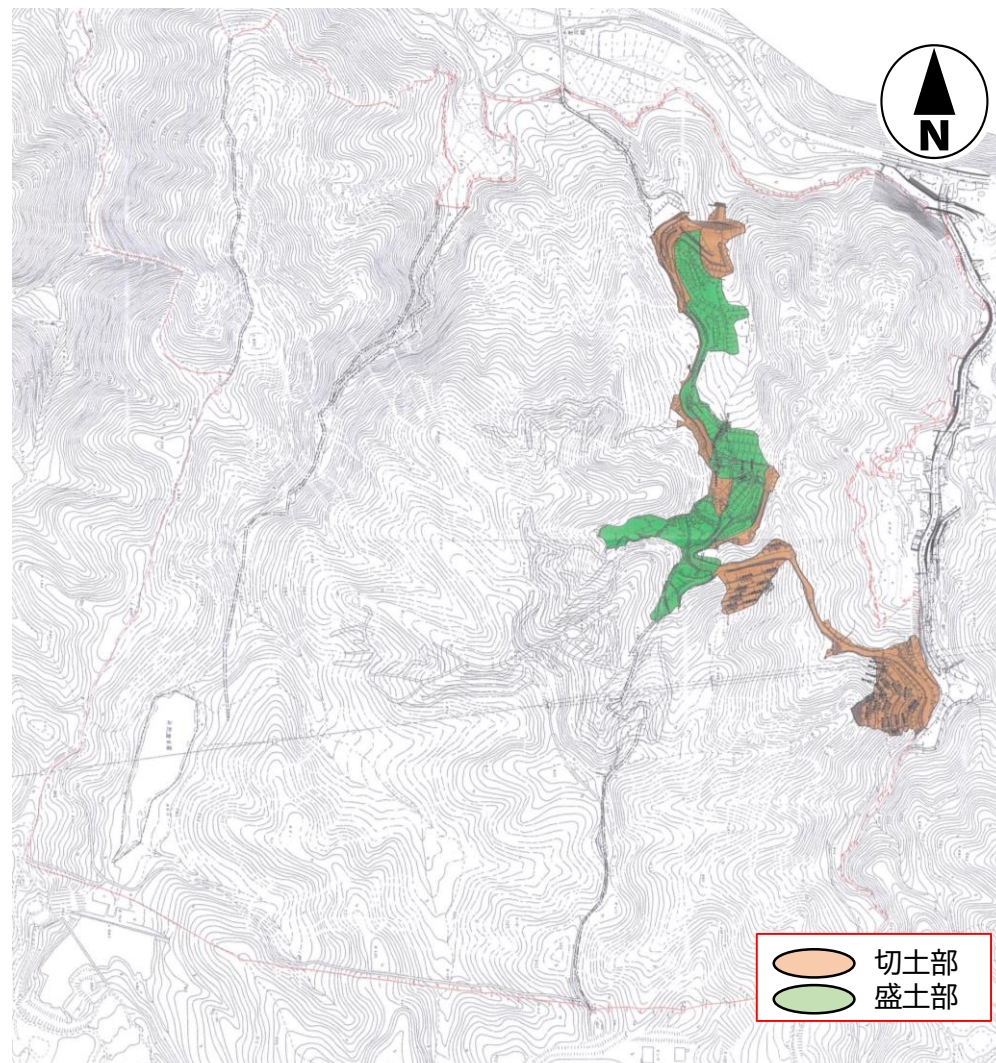


# (仮称) ミサノカントリークラブ開発計画の概要 (4)

【H14.12航空写真】 ※撤退工事着工前



【開発現況図】 ※撤退工事着工前



進入道路から調整池までの整備が実施されたが、H13に事業継続が困難となり工事が中断された。



# (仮称) ミサノカントリークラブ開発計画の概要 (5)

【H17.9航空写真】 ※撤退工事完了後

