

添 付 図 面

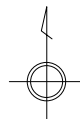
仕様書番号 御建土第 5 維－ 8 号

工 事 名 町道御嵩 88 号線側溝布設工事

○位置図 1 枚

○施工図面 6 枚

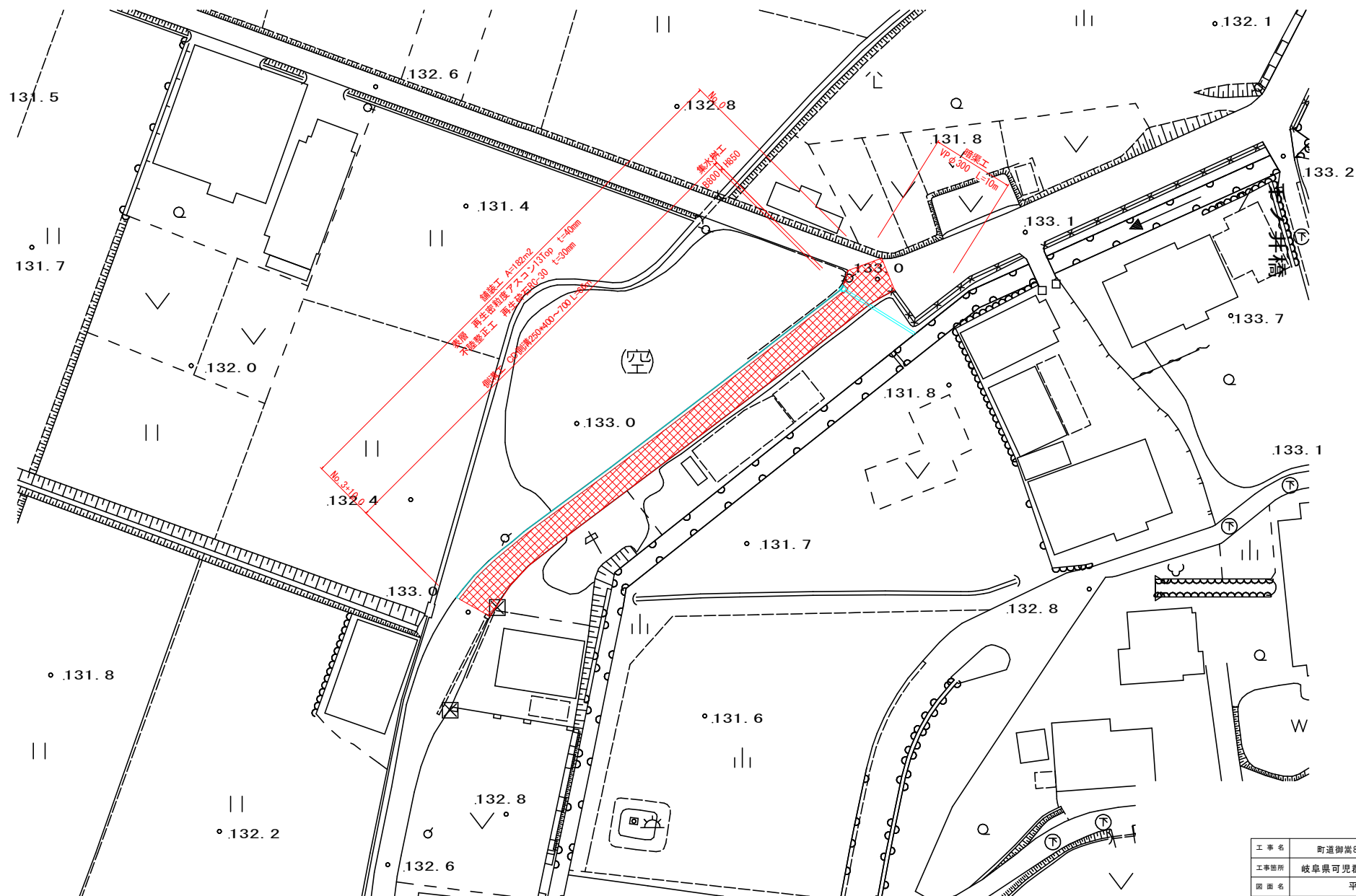
位置図



1:5,000

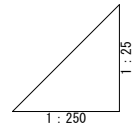
0 50 100 150 200m

平面図
S=1:250

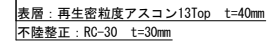


工事名	町道御嵩88号線舗装工事
工事箇所	岐阜県可児郡御嵩町御嵩地内
図面名	平面図
縮尺	図示
図面番号	1
会社名	
事業者名	御嵩町役場

H=1:250, V=1:25



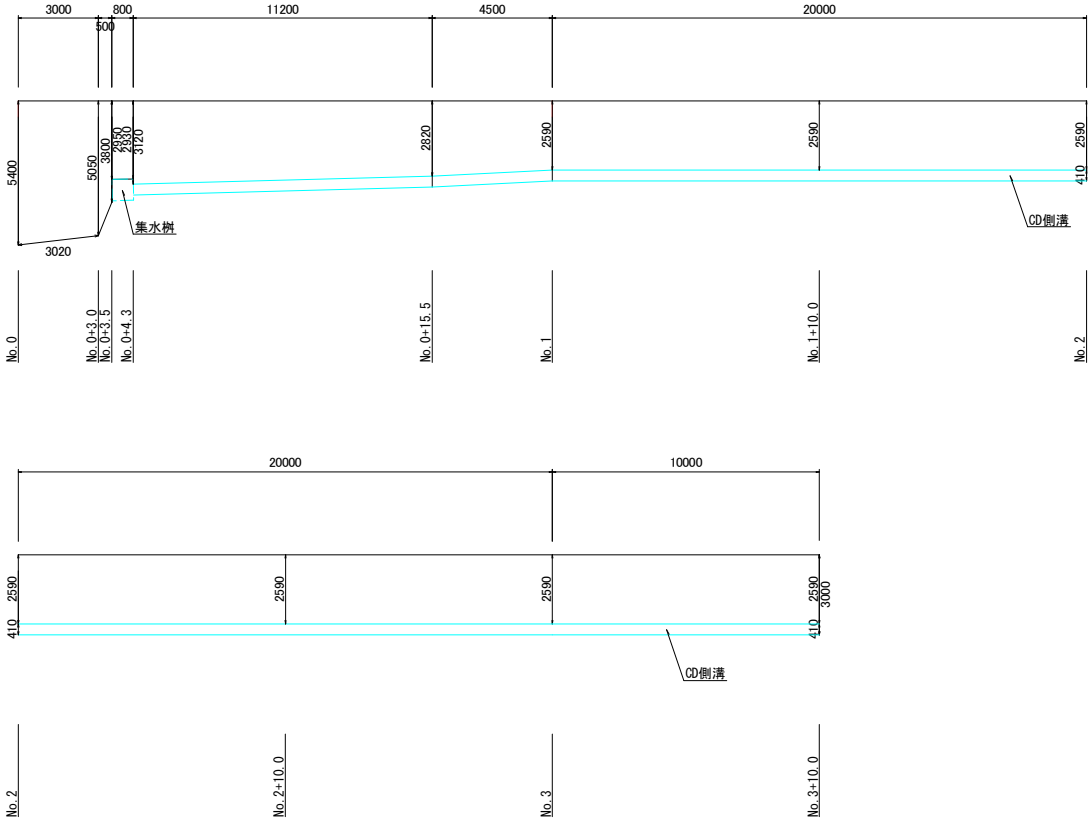
S=1:20

[illegible]

工事名	町道御嵩88号線舗装工事
工事箇所	岐阜県可児郡御嵩町御嵩地内
図面名	縦断面図・標準横断面図
縮尺	図 示
図面番号	2
会社名	
事業者名	御嵩町役場

舗装展開図

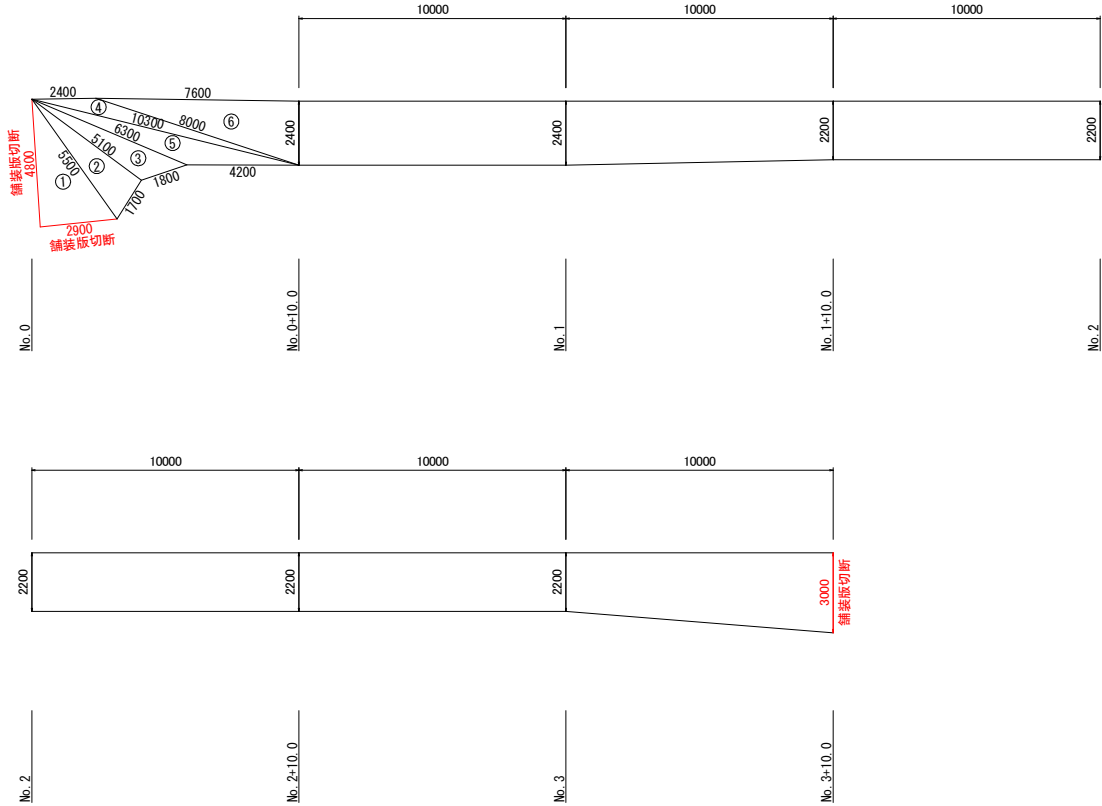
S=1:100



工 事 名	町道御嵩88号線舗装工事
工事箇所	岐阜県可児郡御嵩町御嵩地内
図 面 名	舗装展開図
縮 尺	図 示
図面番号	3
会 社 名	
事業者名	御嵩町役場

舗装撤去展開図

S=1:100

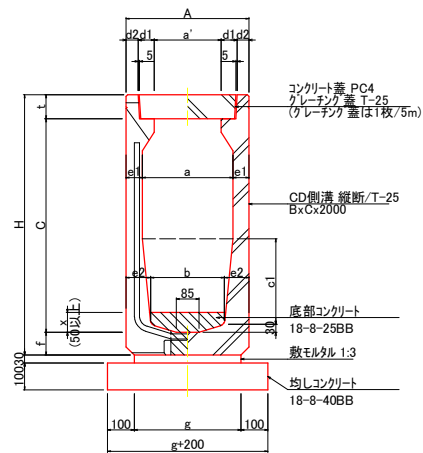


No.0～No.0+10.0				
符号	辺A	辺B	辺C	面積
1	5.500	2.900	4.800	6.95
2	5.500	5.100	1.700	4.32
3	6.300	1.800	5.100	3.78
4	10.300	8.000	2.400	3.11
5	10.300	4.200	6.300	5.14
6	8.000	7.600	2.400	9.12
合計				32.42

工事名	町道御嵩88号線舗装工事
工事箇所	岐阜県可児郡御嵩町御嵩地内
図面名	舗装撤去展開図
縮尺	図示
図面番号	4
会社名	
事業者名	御嵩町役場

構造図

CD側溝(可変勾配)
250x 250~ 700

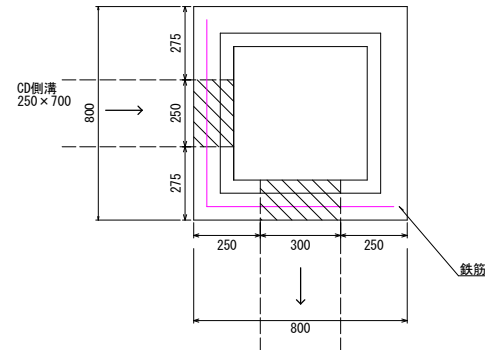


CD側溝 寸法表

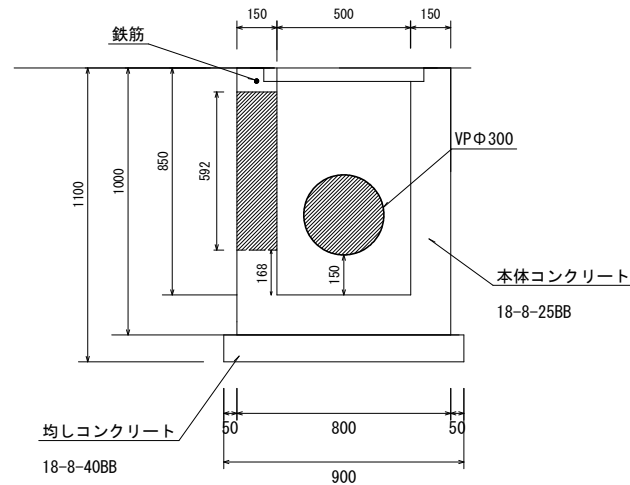
適用		呼び名 (幅×高さ)	寸法 (mm)														参考重量(kg/2m)
縦断	横断		A	a	a'	b	C	c1	d1	d2	e1	e2	t	f	g	H	
○		250×400	410	290	200	290	400	-	60	45	60	60	90	85	350	575	478
○		250×500					500									675	534
○		250×600					600									775	593
○		250×700					700									875	667

底部コンクリート断面積
H=500以下 上幅 b' = b
H=600以上 上幅 b' = b + (x - 0.030) × 0.2 (m) ※ b' ≥ b
A = (b + b') / 2 × (x - 0.030) + (b + 0.085) / 2 × 0.030 (m²)

集水樹 (B800×H850) S=1:10



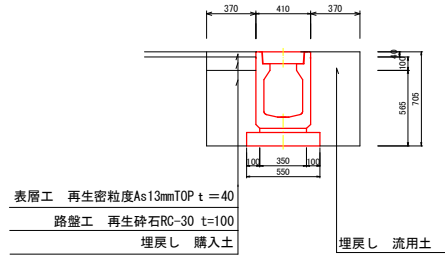
名称	規格	単位	数量
均しコンクリート	18-8-40BB	m ³	0.08
均し型枠		m ²	0.36
コンクリート	18-8-25BB	m ³	0.39
型枠	小型構造物	m ²	5.27
型枠	合板円形	m ²	0.14
鉄筋	D 13	t	0.001
グレーチング蓋	500×500	組	1



工事名	町道御嵩88号線舗装工事
工事箇所	岐阜県可児郡御嵩町御嵩地内
図面名	構造図
縮尺	図示
図面番号	5
会社名	
事業者名	御嵩町役場

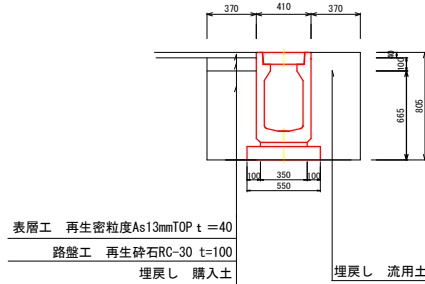
横断図

CD側溝 S=1:20
250x 400



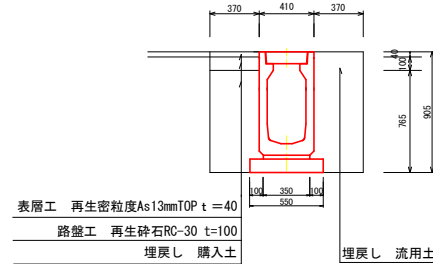
断面数量			
名称	規格	単位	数量
床掘		m2	0.78
埋戻	購入土	m2	0.20
埋戻	流用土	m2	0.26

CD側溝 S=1:20
250x 500



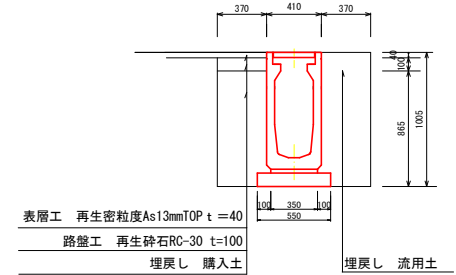
断面数量			
名称	規格	単位	数量
床掘		m2	0.89
埋戻	購入土	m2	0.24
埋戻	流用土	m2	0.29

CD側溝 S=1:20
250x 600



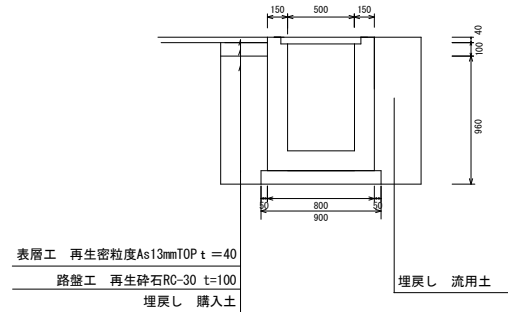
断面数量			
名称	規格	単位	数量
床掘		m2	1.01
埋戻	購入土	m2	0.28
埋戻	流用土	m2	0.33

CD側溝 S=1:20
250x 700



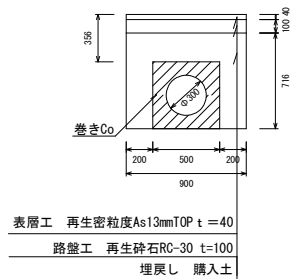
断面数量			
名称	規格	単位	数量
床掘		m2	1.12
埋戻	購入土	m2	0.31
埋戻	流用土	m2	0.37

集水樹 S=1:20
B800x H850



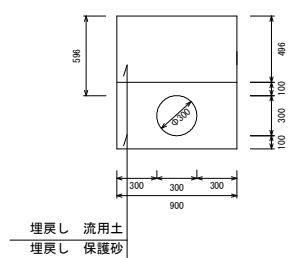
断面数量			
名称	規格	単位	数量
床掘		m2	1.60
埋戻	購入土	m2	0.33
埋戻	流用土	m2	0.38

VP管(舗装部) S=1:10
Φ300



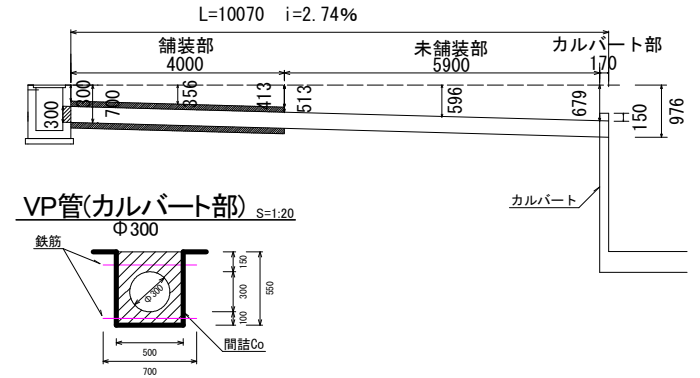
断面数量			
名称	規格	単位	数量
床掘		m2	0.73
埋戻	購入土	m2	0.39
巻きCo	18-8-25BB	m2	0.18

VP管(未舗装部) S=1:10
Φ300

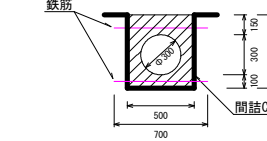


断面数量			
名称	規格	単位	数量
床掘		m2	0.91
埋戻	流用土	m2	0.45
埋戻	保護砂	m2	0.38

VP管 横断図 S=1:50
Φ300



VP管(カルバート部) S=1:20
Φ300



断面数量			
名称	規格	単位	数量
Co取り壊し		m2	0.29
間詰Co	18-8-25BB	m2	0.21
鉄筋	D13	t	0.001

工事名	町道御嵩88号線舗装工事
工事箇所	岐阜県可児郡御嵩町御嵩地内
図面名	横断図
縮尺	図示
図面番号	6
会社名	
事業名	御嵩町役場