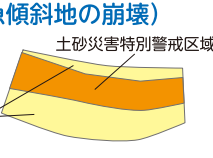

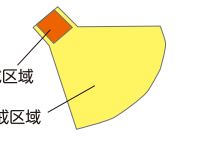








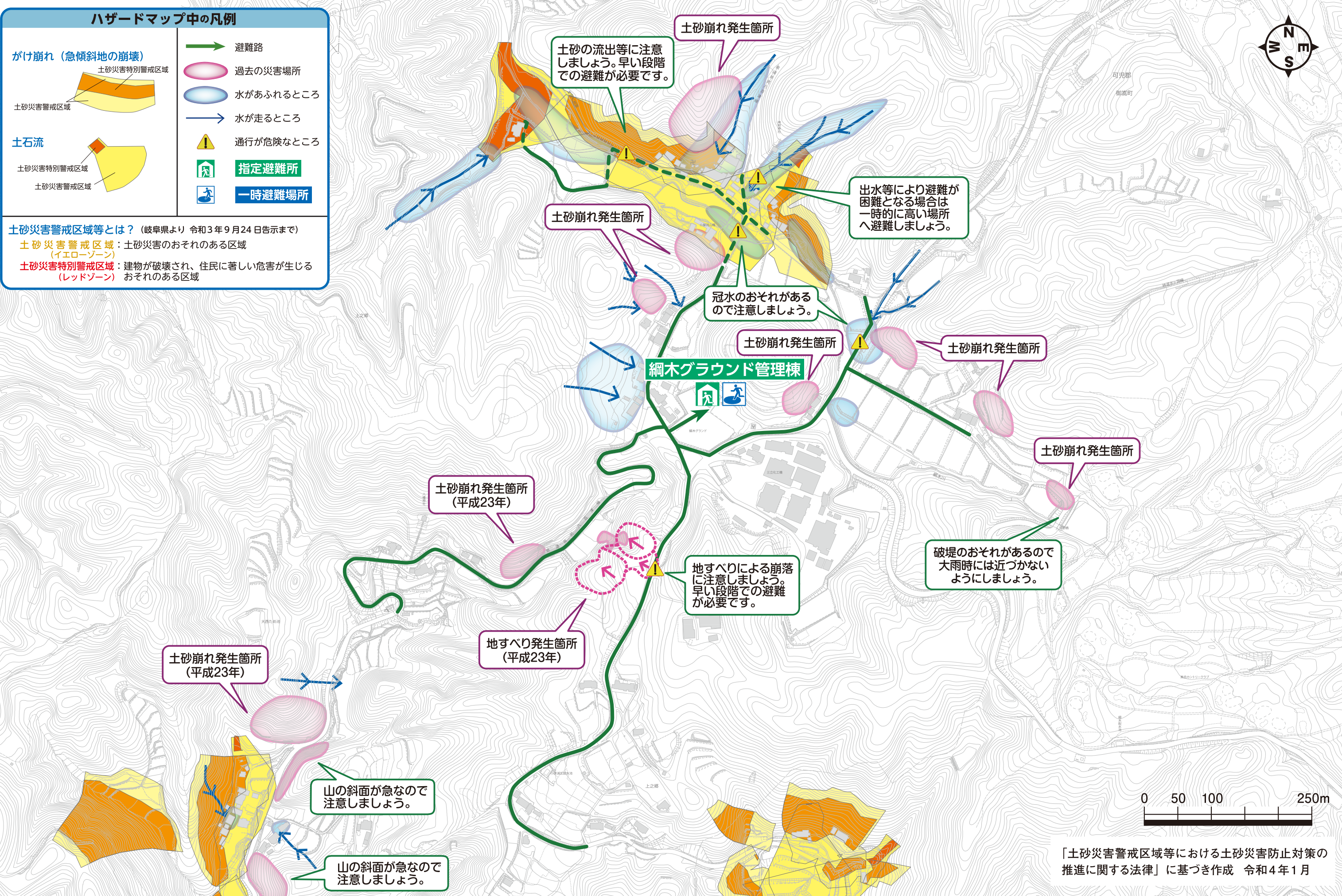
御高町土砂災害ハザードマップ【綱木地区】

この地図は、地域のみなさまからいただいた情報やご意見をもとに作成したものです。
土砂災害に備え危険な場所を把握しておきましょう。また、避難先や避難路を確認しておきましょう。

ハザードマップ中の凡例

		避難路
		過去の災害場所
		水があふれるところ 水が流れるところ
		通行が危険なところ 指定避難所
		一時避難場所

土砂災害警戒区域等とは？（岐阜県より 令和3年9月24日告示まで）
土砂災害警戒区域（イエローゾーン）：土砂災害のおそれのある区域
土砂災害特別警戒区域（レッドゾーン）：建物が破壊され、住民に著しい危害が生じるおそれのある区域



土砂崩れ発生箇所
土砂の流出等にご注意しましょう。早い段階での避難が必要です。

出水等により避難が困難となる場合は一時的に高い場所へ避難しましょう。

冠水のおそれがあるので注意しましょう。

土砂崩れ発生箇所

土砂崩れ発生箇所

土砂崩れ発生箇所

土砂崩れ発生箇所

土砂崩れ発生箇所
(平成23年)

地すべりによる崩落にご注意しましょう。早い段階での避難が必要です。

破堤のおそれがあるので大雨時には近づかないようにしましょう。

地すべり発生箇所
(平成23年)

土砂崩れ発生箇所
(平成23年)

山の斜面が急なので注意しましょう。

山の斜面が急なので注意しましょう。

「土砂災害警戒区域等における土砂災害防止対策の推進に関する法律」に基づき作成 令和4年1月